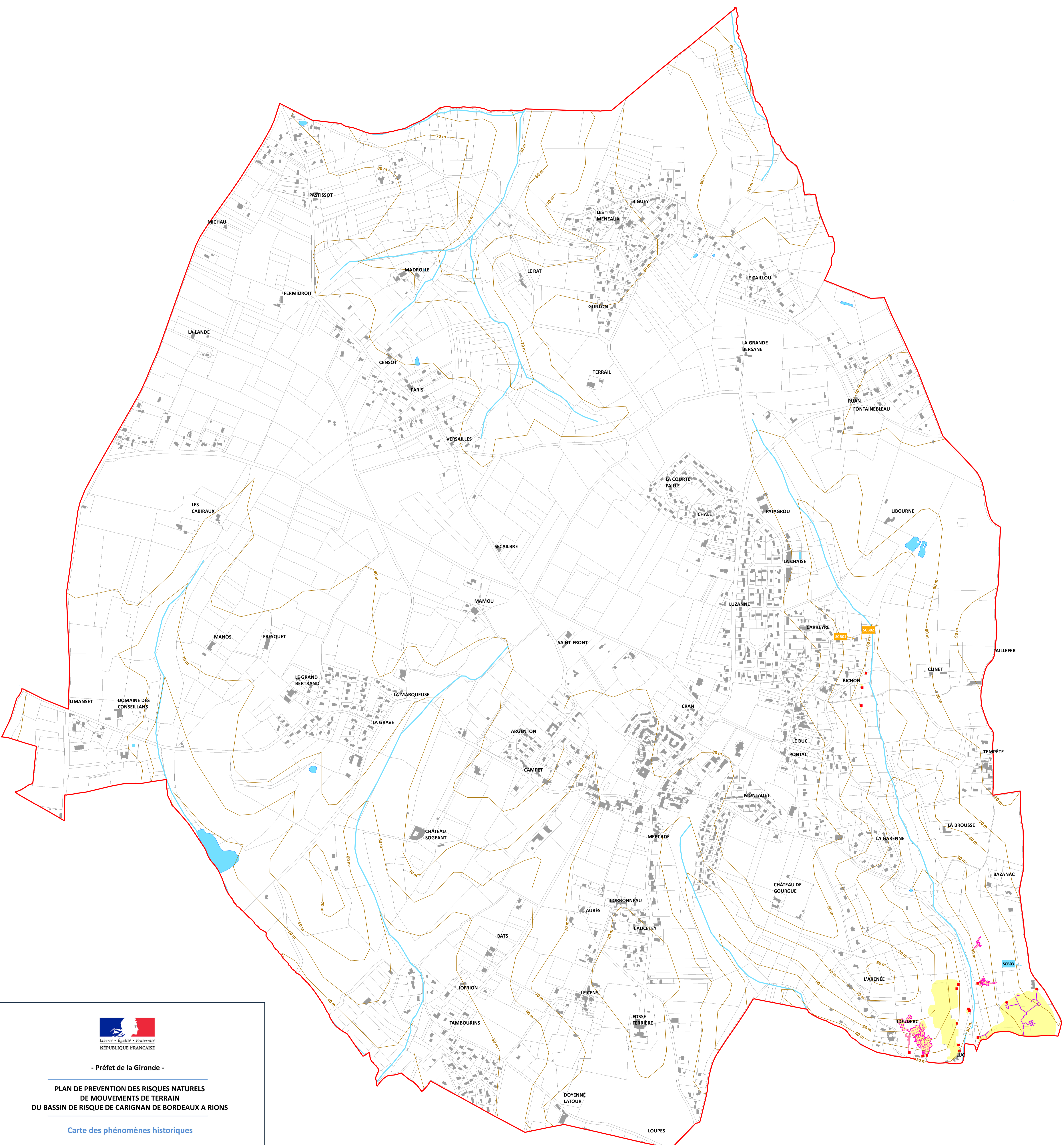




Légende

- | | | | |
|--|---|--|---|
| <p>Données générales</p> <ul style="list-style-type: none"> Bâtiments Limite parcellaire Limite communale Cours d'eau Limite de talus rocheux | <p>Phénomènes historiques liés à des carrières souterraines</p> <ul style="list-style-type: none"> Affaissement Effondrement Fontis <p>Phénomènes historiques liés à des mouvements de surface</p> <ul style="list-style-type: none"> Chute de blocs Coulée de boue Eboulement Glissement | <p>Points d'accès aux carrières souterraines</p> <ul style="list-style-type: none"> Entrée par cavage Puits Rampe | <p>Tracé des carrières</p> <ul style="list-style-type: none"> Niveau 1 Niveau 2 Niveau 3 Niveau 4 Niveau 5 Niveau 6 Emprise carrière |
|--|---|--|---|





- Préfet de la Gironde -


**PLAN DE PREVENTION DES RISQUES NATURELS
DE MOUVEMENTS DE TERRAIN
DU BASSIN DE RISQUE DE CARIGNAN DE BORDEAUX A RIONS**

**Carte des phénomènes historiques
(Etape 1)**

COMMUNE DE SAINT-CYPRIS-DE-BORDEAUX

Service instructeur : Direction Départementale des Territoires et de la Mer de Gironde

C					
B	04/12/2016	LIE GUILVOUT	LCHAZAL		Première émission
Rév.	Date	Auteur	Visé par		Désignation



Identification : Anteagroup
 Projet N° : AQU1501893
 Echelle : 1:5 000
 Type de document : Format A0
 Fichier : Carte_EvenementsECarriere_MiseEnPage_V361322

